

Seznam SO a

PS 11-28-01.1.tú. Přerov - Dluhovice, definitivní traťové zabezpečovací zařízení
PS 11-28-01.2.tú. Přerov - Dluhovice, provizorní traťové zabezpečovací zařízení
PS 12-28-01.1 Výchýba Dluhovice, definitivní stanční zabezpečovací zařízení
PS 12-28-01.2 Výchýba Dluhovice, provizorní stanční zabezpečovací zařízení
PS 19-28-01.1.tú. Dluhovice - Prosenice, definitivní traťové zabezpečovací zařízení
PS 19-28-01.2.tú. Dluhovice - Prosenice, provizorní traťové zabezpečovací zařízení
PS 61-28-01.1.tú. Přerov - Prosenice, definitivní traťové zabezpečovací zařízení
PS 61-28-01.2.tú. Přerov - Prosenice, provizorní traťové zabezpečovací zařízení

| | |
|-------------|---|
| PS 11-14-01 | t.ú. Přerov - Dluhovice, traťový kabel |
| PS 11-14-03 | t.ú. Přerov - Dluhovice, optický kabel |
| PS 11-14-04 | t.ú. Přerov - Dluhovice, úpravy a přeložky kabelů ČD |
| PS 12-14-01 | Výhybna Dluhovice, místní kabelizace |
| PS 19-14-01 | t.ú. Dluhovice - Prosenice, traťový kabel |
| PS 19-14-03 | t.ú. Dluhovice - Prosenice, optický kabel |
| PS 19-14-04 | t.ú. Dluhovice - Prosenice, úpravy a přeložky kabelů ČD |
| PS 61-14-04 | t.ú. Přerov - Prosenice, úpravy a přeložky kabelů ČD |

SO 11-16-01 t.ú. Přerov - Dluhovice, železniční spodek
SO 11-17-01 t.ú. Přerov - Dluhovice, železniční svršek
SO 12-16-01 Výhybna Dluhovice, železniční spodek
SO 12-17-01 Výhybna Dluhovice, železniční svršek
SO 19-16-01 t.ú. Dluhovice - Prosenice, kolej č. 1s, železniční spodek
SO 19-17-01 t.ú. Dluhovice - Prosenice, kolej č. 1s, železniční svršek
SO 10-17-01.1 Výstroj trati
SO 10-17-01.2 Informační billboardy

| | | |
|---------------|------|--|
| SO 11-19-01 | t.ú. | Přerov - Dluhovice, železniční mostek v km 184,533 |
| SO 11-19-02 | t.ú. | Přerov - Dluhovice, železniční prosteček v km 185,437 = km 1,336 |
| SO 11-19-04.1 | t.ú. | Přerov - Dluhovice, lávka pro pěší v km 185,571 |
| SO 11-19-04.2 | t.ú. | Přerov - Dluhovice, lávka pro pěší v km 185,571 - osvětlení lávky |
| SO 11-19-05 | t.ú. | Přerov - Dluhovice, železniční most v km 184,522 - zabraný protl. do |
| SO 11-19-81 | t.ú. | Přerov - Dluhovice, návěstní krakorec v km 184,903 |
| SO 11-19-82 | t.ú. | Přerov - Dluhovice, návěstní lávka v km 185,470 |
| SO 11-19-83 | t.ú. | Přerov - Dluhovice, návěstní lávka v km 185,535 - zrušení |
























SO 12-19-01 Vyhynula Dihonice, železniční propustek v km 180,743 = km 1,032 (132)
 SO 12-19-04 Vyhynla Dihonice, lávka pro pěší v km 186,692 - osvětlení lávky
 SO 19-19-01 tů. Dihonice - Prosenice, železniční propustek v km 1,772 = km 1,773
 SO 19-19-02 tů. Dihonice - Prosenice, železniční propustek v km 2,360 = km 2,361
 SO 61-19-03 tů. Přerov - Prosenice, železniční most v km 184,533
 SO 61-19-82 tů. Přerov - Prosenice, návěstní krakovec v km 184,915
 SO 11-18-01 tů. Přerov - Dihonice, nová komunikace k sil.nadjezdu v km 185,336 (1)
 SO 11-17-02 tů. Přerov - Dihonice, železniční úrovňový přejezd, ev. km 185,610 - zrušeno
 SO 11-18-36 tů. Přerov - Dihonice, železniční úrovňový přejezd, ev. km 185,610 - zrušeno

| | |
|-------------|---|
| SO 11-18-02 | t.ú. Přerov - Dluhonice, úprava komunikace po zrušení žele. přejezdu, ev. |
| SO 11-09-13 | t.ú. Přerov - Dluhonice, silniční nadjezd v km 185,338 |
| SO 12-18-03 | Výhybna Dluhonice, přístupová komunikace k měninně |
| SO 61-19-02 | t.ú. Přerov - Prosenice, silniční nadjezd v km 184,522 - zábrany proti do |
| SO 12-34-01 | Výhybna Dluhonice, PHS |
| SO 11-01-01 | t.ú. Přerov-Dluhonice, úprava TV |
| SO 12-01-01 | Výhybna Dluhonice, úprava TV |
| SO 19-01-01 | t.ú. Dluhonice - Prosenice, úprava TV |
| SO 61-01-01 | t.ú. Přerov-Prosenice, úprava TV |

| | |
|-------------|--|
| SO 10-04-01 | Kabel 6kV (SpS Přerov - STS 6kV Dluhovice) |
| SO 12-06-04 | Výhyžba kabelů, DOÚO |
| SO 10-12-51 | Přeložka kabelů VN 22kV ČEZ v km 184,902 a 184,908 (Přerov - Dluhovice) v km 1,862 |
| SO 12-02-52 | Přeložky vedení VN ČEZ v km 185,300 - 186,200 |
| SO 10-14-02 | Lů. Přerov - Dluhovice, přeložky kabelů 6kV |
| SO 19-06-51 | Přeložka kabelů NN 0,4kV ČEZ v km 2,082 (Dluhovice - Prosenice) |
| SO 61-04-01 | Lů. Přerov - Prosenice, přeložky kabelů 6kV |
| SO 61-06-51 | Přeložka kabelů NN 0,4kV ČEZ v km 184,528 (Přerov - Prosenice) |


SO 10-14-01 Přelozky sdělovacích zařízení - O2

Legenda koordináční situace

| | |
|---|--------------------------------------|
|  | stávající hranice pozemků |
|  | stávající hranice pozemků |
|  | stávající stav |
|  | stávající hranice katastru |
|  | hranice katastrálního území |
|  | okrajové lesní, mořní a vodní plochy |
|  | středová a výšková čára |
|  | tržby |
|  | průmyslové areály |
|  | sloupovodní zařízení |
|  | odklopné zařízení |
|  | zabezpečovací zařízení |
|  | vodňod |
|  | kanalizace |
|  | mořské příkry |
|  | oplocení |
|  | demolice |
|  | související investiční akce |
|  | veřejnosti předané projekty |
|  | stávající zastavěná plocha |
|  | komunikační plochy před |
|  | pozemní stávající objekty |
|  | stávající a nové objekty |

Legenda stávajících sítí:

POZNÁMKA:
SOUŘADNICOVÝ SYSTÉM: S- JTSK
VÝŠKOVÝ SYSTÉM: B.p.v.
VŠECHNY KILOMETRICKÉ POPISY BEZ UVEDENÍ
ČÍSLA KOLEJE PSANÉ STANDARDNÍM PÍSMEM
SKLONUJ. JSOU VZTAŽENY KE KOLEJI Č.1.



KLAD LISTŮ:

The diagram shows a control system with three blocks labeled SEKCE 1, SEKCE 2, and SEKCE 3. SEKCE 1 is a long rectangular block. SEKCE 2 is a smaller rectangular block. SEKCE 3 is a rectangular block with a feedback loop. The signal path starts from the right, goes through SEKCE 1, then SEKCE 2, and finally SEKCE 3. A feedback loop is shown with a red 'X' and a blue '2nd Prose' label.

| | |
|------------------------|-----------------|
| | ČÍSLO SOUPRAVY: |
| MÍNKOVÉM ŘÍZENÍ | |
| ZMĚNA | |
| tel.: +420 585 570 444 | |

MORAVIA CONSULT Olomouc a.s.
00 Olomouc
fax: +420 585 570 412
e-mail: moravia@moravia.cz
<http://www.moravia.cz>

Veřejná dražba
Veřejná dražba železniční dopravní cesty, státní organizace
JZDČ, s.o., Stavební správa východ, Nerudova 1, 772 58 Olomouc

| | |
|---------------------------------------|--|
| VLAV VÁVRA <i>Vávr</i> PRACOVAL | G. ŘEDITEL MORAVIA CONSULT Olomouc a.s. ING. VACLAV KRATOCHVÍL Kontroloval |
|---------------------------------------|--|

| | | |
|-----------------|----------------------|-----------------------|
| POSLEDK PLUSKAL | ING. STANISLAV VÁVRA | |
| OD: PŘEROV | OBEC: DLE PŘÍLOH | |
| y, 2. stavba" | ZAK. ČÍSLO MČO | 15 - 050 - 234 - PD |
| | ÚČEL | PŘÍPRAVNÁ DOKUMENTACE |
| | DATUM | DUBEN 2016 |

| | | |
|---------|--------------------|--------------------|
| | FORMÁT | 18xA4 |
| | MÉRITKO | 1:1000 |
| Sekce 5 | ČÁST C.3 | POR.Č. 5 |